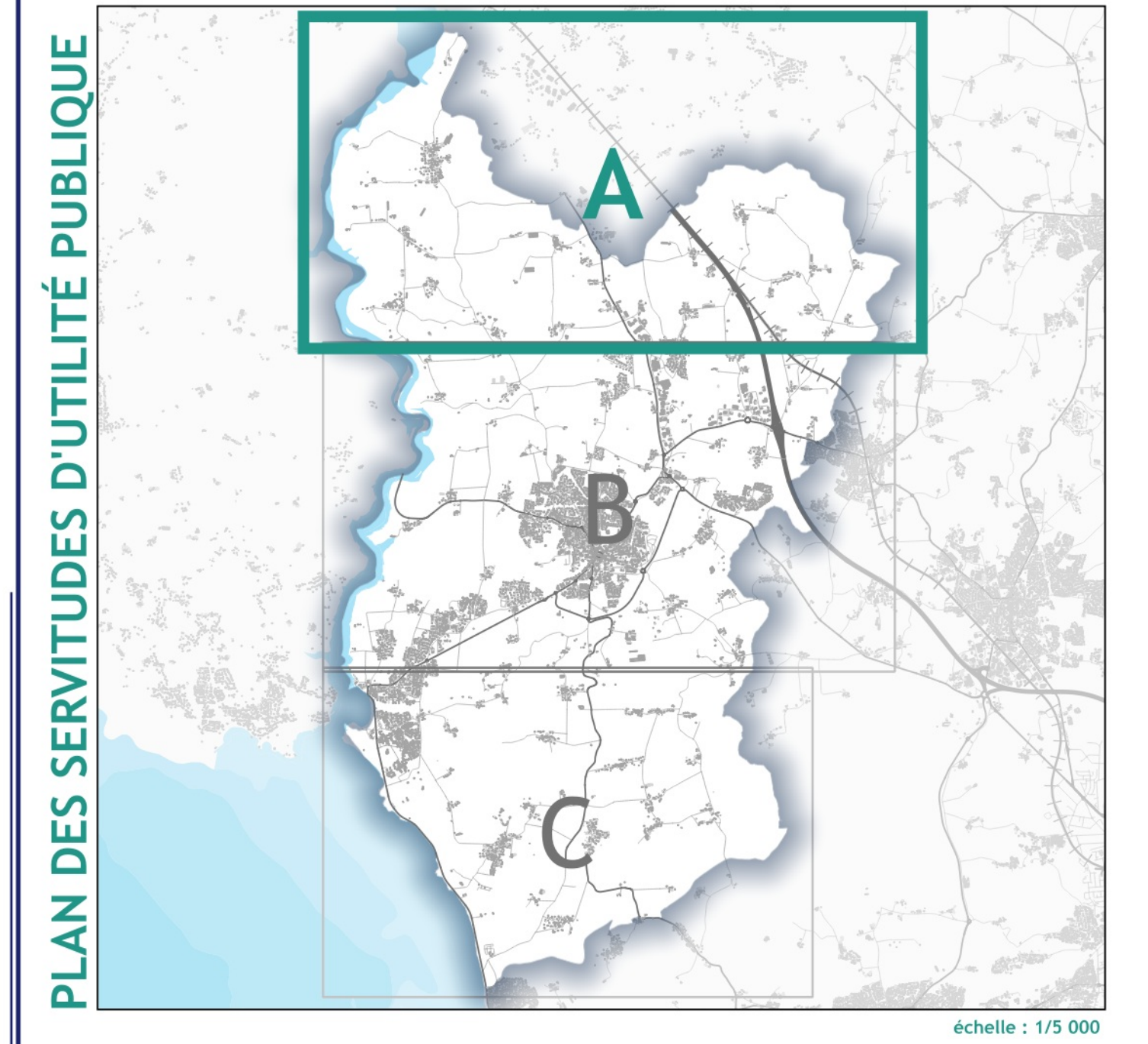


Mis en ligne le 8 juillet 2024




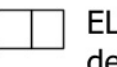








échelle : 1/5 000

PHASE APPROBATION  
Vu pour être annexé à la  
délibération du Conseil  
Municipal du 4 juillet 2024  
Le Maire,  
JOËL DANIEL



**LÉGENDE**

-  Monument historique inscrit
-  AC1 : Périmètre de protection des monuments inscrits
-  AC3 : Périmètre de protection autour des réserves naturelles
-  EL9 Servitude de passage des piétons sur le littoral
-  EL11 : Servitude relative aux interdictions d'accès grévant les propriétés limitrophes des autoroutes, routes express et des déviations d'agglomération
-  Ligne électrique de distribution aérienne
-  T4 : Périmètre de protection autour d'une ligne électrique de distribution aérienne
-  T1 : Servitude relative aux voies ferrées
-  T5 : Servitude aéronautique de dégagement
-  T7 : Servitude établie à l'extérieur des zones de dégagement (s'applique sur toute la commune hors T5)

